
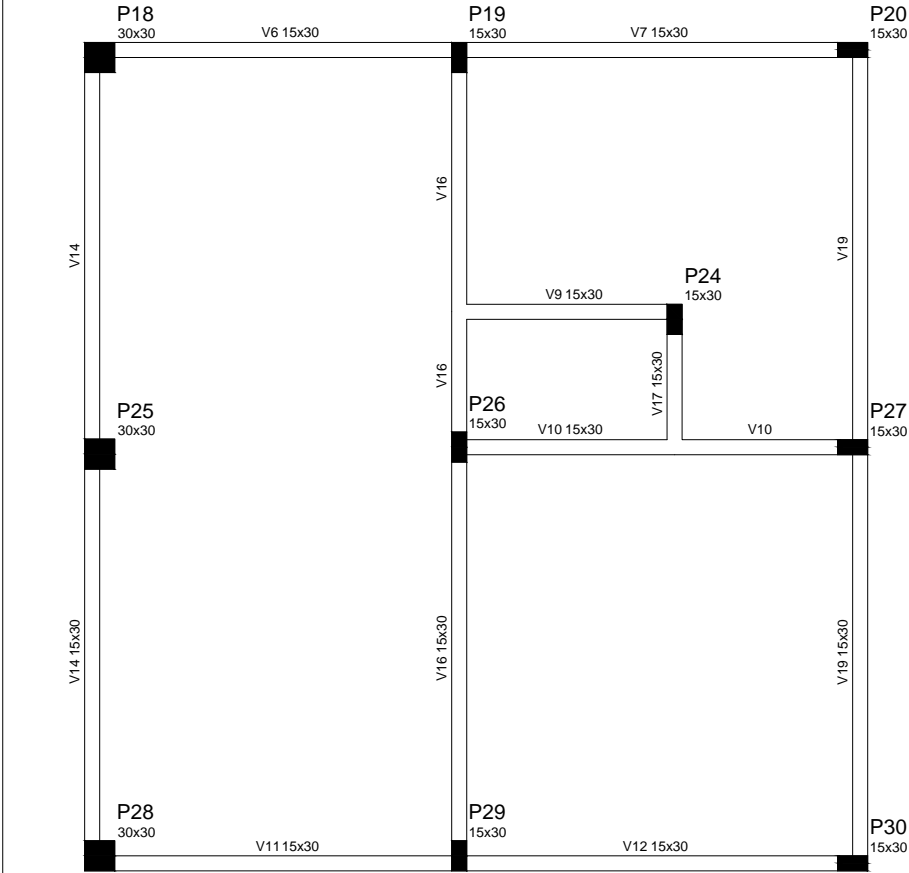






Vigas			
Nome	Seção (cm)	Elevação (cm)	Nível (cm)
V1	15x30	0	300
V3	15x30	0	300
V5	15x30	0	300
V6	15x30	0	300
V7	15x30	0	300
V8	15x30	0	300
V9	15x30	0	300
V10	15x30	0	300
V11	15x30	0	300
V12	15x30	0	300
V13	15x30	0	300
V14	15x30	0	300
V15	15x30	0	300
V16	15x30	0	300
V17	15x30	0	300
V19	15x30	0	300
V21	15x30	0	300
V22	15x30	0	300
V23	15x30	0	300
V25	15x30	0	300
V26	15x30	0	300
V27	15x30	0	300
V28	15x30	0	300
V29	15x30	0	300

Características dos materiais	
fck (kgf/cm²)	Ecs (kgf/cm²)
250	238000



Pilares			
Nome	Seção (cm)	Elevação (cm)	Nível (cm)
P1	15 x 30	0	300
P2	15 x 30	0	300
P3	15 x 30	0	300
P4	15 x 30	0	300
P5	15 x 30	0	300
P6	15 x 30	0	300
P7	15 x 30	0	300
P8	15 x 30	0	300
P9	15 x 30	0	300
P10	15 x 30	0	300
P11	15 x 30	0	300
P12	15 x 30	0	300
P13	15 x 30	0	300
P14	15 x 30	0	300
P15	15 x 30	0	300
P16	15 x 30	0	300
P17	15 x 30	0	300
P18	30 x 30	0	300
P19	15 x 30	0	300
P20	15 x 30	0	300
P21	15 x 30	0	300
P22	15 x 30	0	300
P23	15 x 30	0	300
P24	15 x 30	0	300
P25	30 x 30	0	300
P26	15 x 30	0	300
P27	15 x 30	0	300
P28	30 x 30	0	300
P29	15 x 30	0	300
P30	15 x 30	0	300
P31	15 x 30	0	300
P32	15 x 30	0	300

Legenda dos Pilares	
	Pilar que morre
	Pilar que passa
	Pilar que nasce
	Pilar com mudança de seção



PREFEITURA MUNICIPAL DE
VÁRZEA GRANDE
amar • cuidar • acreditar

PREFEITURA MUNICIPAL DE VÁRZEA GRANDE

Av. Castelo Branco, Espaço Municipal, 2500 - Centro Sul, Várzea Grande/MT
CEP 78125-700 - Fone/Fax: 65 3688 8000

PROJETO:
**PROJETO ESTRUTURAL
EMEB "JUVELINIA MONTEIRO DE OLIVEIRA"**

OBRA:
REFORMA E AMPLIAÇÃO

LOCALIZAÇÃO:
RUA PRINCIPAL BAIRRO: ENGORDADOR - VG

ASSUNTO:

FORMAS TERREO

UNIDADE:

METRO

AUTOR DO PROJETO:

GIOVANNA RODRIGUES MONTEIRO MAYER
ENGENHEIRA CIVIL
CREA MT:49049

ESCALA:

1/150

DATA:

ABRIL/2020

ÁREA TOTAL TERRENO:

1.122,00m²

ÁREA CONST. EXISTENTE:

717,88m²

ÁREA DE AMPLIAÇÃO

849,23m²

ÁREA TOTAL

1.568,30m²

FOLHA N°

13/18